

LEENDA CARTOGRÁFICA

125	Curvas de nivel, cota	LU-540	Estrada autonómica primaria básica
+ 1020.20	Punto acotado, cota	LU-161	Estrada autonómica secundaria
	Ríos e regueiros	CP-6607	Estrada Provincial
	Regos e canles		Estrada Municipal
	Peches		Camiños
	Muro		Devasas
	Cultivo		Vía do ferrocarril
	Liña eléctrica		

DOTACIONES E EQUIPAMENTOS

	Dotacións		Solo dotacional		Espazos libres
100	Nº catálogo	C	Camping		
E	Educativo/Docente	H	Hoteleiro		
S	Sanitario/Asistencial	SP	Servizos Públicos		
SC	Social/Cultural	P	Aparcadoiros		
D	Deportivo	I	Infraestruturas e Servizos		
R	Relixioso	CE	Cemiterio		
A	Administrativo	EL	Espazos libres		
CM	Comercial	O	Ocio		

CLASIFICACIÓN DO SOLO

	(SU) Solo Urbano
	(SURB) Solo Urbanizable
	(SNHT) Solo de Núcleo Rural Histórico Tradicional
	(SNC) Solo de Núcleo Rural Común
	(SRPEN) Solo rústico de especial protección dos espazos naturais

	(SRPAG) Solo rústico de especial protección agropecuaria
	(SRPF) Solo rústico de especial protección forestal
	(SRPI) Solo rústico de especial protección de infraestruturas
	(SRPA) Solo rústico de especial protección de augas
	(SRPP) Solo rústico de especial protección do patrimonio
	(SRPC) Solo rústico de especial protección costas

TIPOS DE NÚCLEO

	Núcleo Rural
	Núcleo Rural Histórico Tradicional
	Núcleo Rural Común
	Núcleo Complejo

AFECCIONES SECTORIAIS

	Cota
	Aliñación non consolidada
	Recuamento
	Tramo urbano
	Espazos naturais
	Zona de policía
	58 Fito da Ribeira do mar. Deslinda.
	58 Fito do DPMT. Deslinda.
	Servidume: 100m.

PLAN DE ORDENACIÓN DO LITORAL

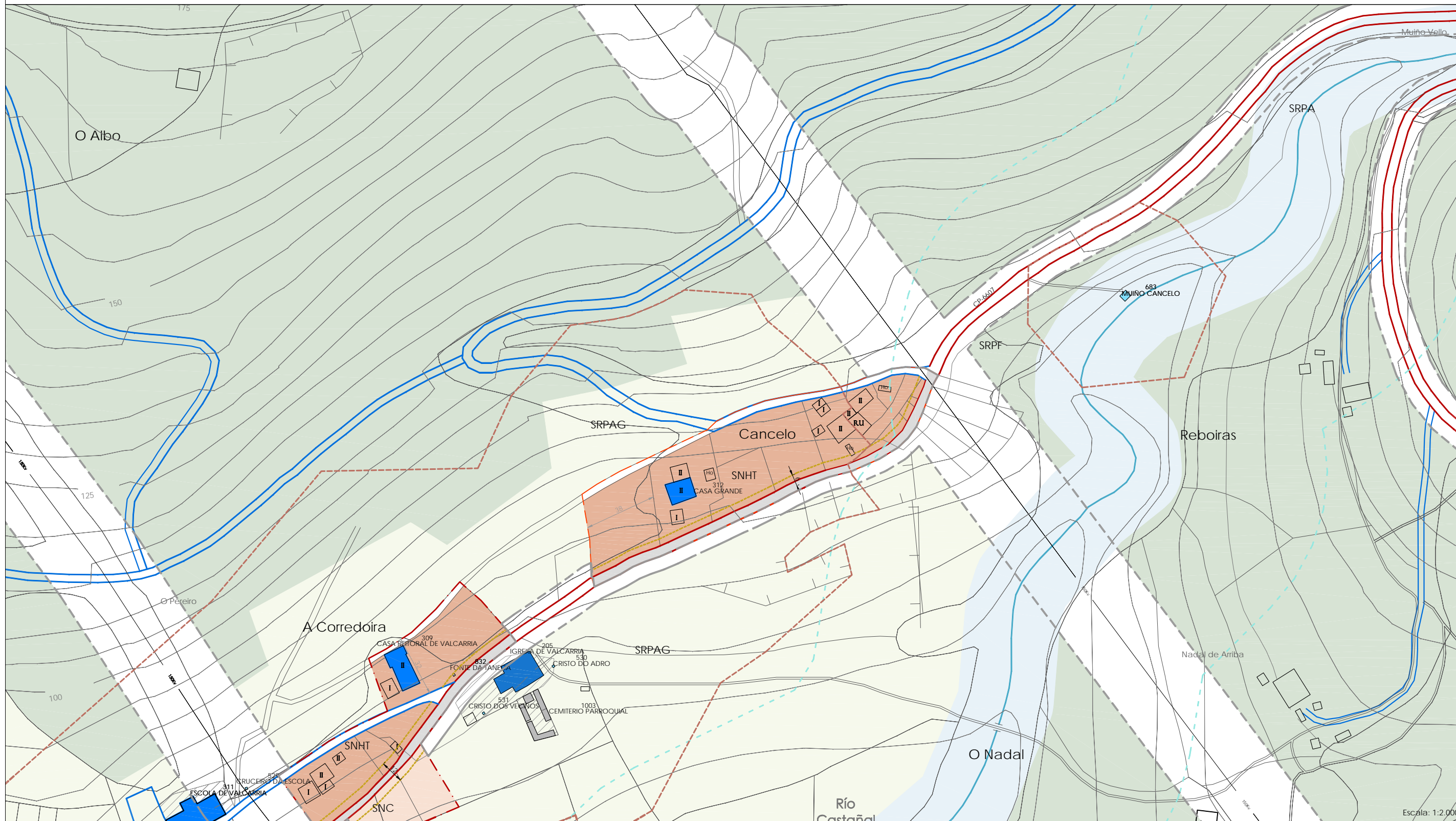
	Sistema Xeral Portuario
	Sistema Xeral Dominio Público Marítimo Terrestre
	Protección Sectorial P.E. Viveiro
	Protección intermareal
	Protección costeira
	Mellora paisaxística
	Corredores ecolóxicos

PROTECCIONES PATRIMONIO CULTURAL

100	Nº catálogo
	Patrimonio Arquitectónico
	Patrimonio Etnográfico
	Xacemento Arqueolóxico
	Sitio natural
	Lugar de interese etnográfico
	ÁREAS DE RESPETO
	Área de respeto

Escala: 1:2.000

186-CANCELO (SANTO ESTEVO DE VALCARRÍA)



Escala: 1:2.000

LEENDA CARTOGRÁFICA

125	Curvas de nivel, cota	LU-540	Estrada autonómica primaria básica
+ 1020.20	Punto acotado, cota	LU-161	Estrada autonómica secundaria
	Ríos e regueiros	CP-6607	Estrada Provincial
	Regos e canles		Estrada Municipal
	Peche		Camiños
	Muro		Devasas
	Cultivo		Via do ferrocarril
- 220 kv. -	Liña eléctrica		

DOTACIONES E EQUIPAMENTOS

	Dotacións		Solo dotacional		Espazos libres
100	Nº catálogo	C	Camping	H	Hoteleiro
E	Educativo/Docente	S	Sanitario/Asistencial	SP	Servizos Públicos
SC	Social/Cultural	P	Aparcadoiros	I	Infraestruturas e Servizos
D	Deportivo	CE	Cemiterio	EL	Espazos libres
R	Relixioso	O	Ocio		
A	Administrativo				
CM	Comercial				

CLASIFICACIÓN DO SOLO

	(SU) Solo Urbano
	(SURB) Solo Urbanizable
	(SNHT) Solo de Núcleo Rural Histórico Tradicional
	(SNC) Solo de Núcleo Rural Común
	(SRPEN) Solo rústico de especial protección dos espazos naturais

	(SRPAG) Solo rústico de especial protección agropecuaria
	(SRPF) Solo rústico de especial protección forestal
	(SRPI) Solo rústico de especial protección de infraestruturas
	(SRPA) Solo rústico de especial protección de augas
	(SRPP) Solo rústico de especial protección do patrimonio
	(SRPC) Solo rústico de especial protección costas

TIPOS DE NÚCLEO

	Núcleo Rural Histórico Tradicional
	Núcleo Rural Común
	Núcleo Complejo

AFECÇÕES SECTORIAIS

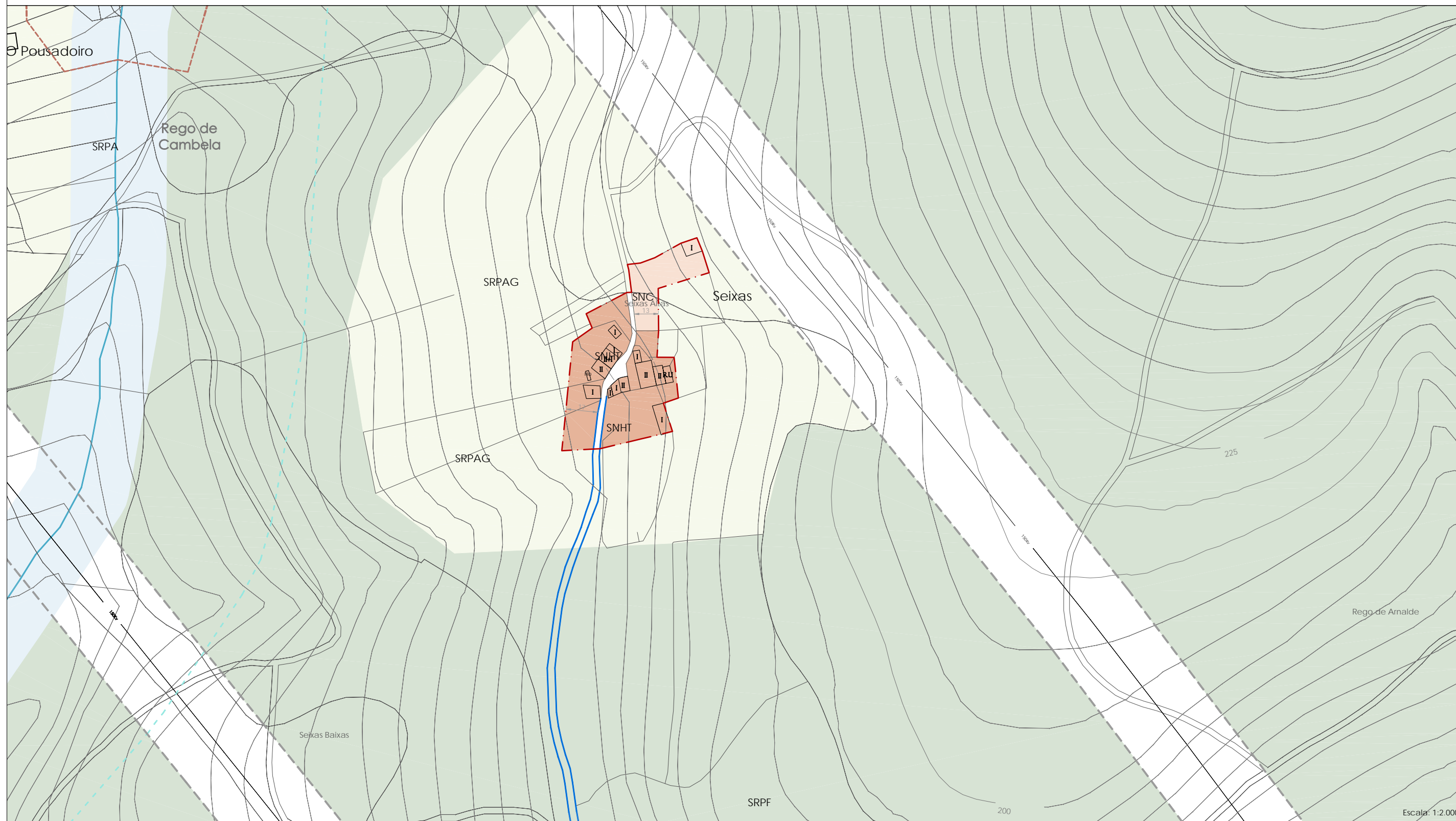
	Cota
	Aliñación non consolidada
	Recuamento
	Tramo urbano
	Espazos naturais
	Zona de policía
58	Fito da Ribeira do mar. Deslinda.
58	Fito do DPMT. Deslinda.
	Servidume: 100m.

PLAN DE ORDENACIÓN DO LITORAL

	Sistema Xeral Portuario
	Sistema Xeral Dominio Público Marítimo Terrestre
	Protección intermareal
	Protección costeira
	Mellora paisaxística
	Corredores ecolóxicos

PROTECCIÓNS

PATRIMONIO CULTURAL	
100	Nº catálogo
ÁREAS DE PROTECCIÓN	
	Patrimonio Arquitectónico
	Patrimonio Etnográfico
	Xacemento Arqueolóxico
	Sitio natural
	Lugar de interese etnográfico
ÁREAS DE RESPETO	
	Área de respeto



LEENDA CARTOGRÁFICA

	125	Curvas de nivel, cota		LU-540	Estrada autonómica primaria básica
	+ 1020.20	Punto acotado, cota		LU-161	Estrada autonómica secundaria
		Rios e regueiros		CP-6607	Estrada Provincial
		Regos e canles			Estrada Municipal
		Peches			Camiños
		Muro			Devasas
		Cultivo			Via do ferrocarril
	- 220 kv. -	Liña eléctrica			

DOTACIONES E EQUIPAMENTOS

	Dotacións		Solo dotacional		Espazos libres
100	Nº catálogo	C	Camping		
E	Educativo/Docente	H	Hoteleiro		
S	Sanitario/Asistencial	SP	Servizos Públicos		
SC	Social/Cultural	P	Aparcadoiros		
D	Deportivo	I	Infraestruturas e Servizos		
R	Relixioso	CE	Cemiterio		
A	Administrativo	EL	Espazos libres		
CM	Comercial	O	Ocio		

CLASIFICACIÓN DO SOLO

	(SU)	Solo Urbano
	(SURB)	Solo Urbanizable
	(SNHT)	Solo de Núcleo Rural Histórico Tradicional
	(SNC)	Solo de Núcleo Rural Común
	(SRPEN)	Solo rústico de especial protección dos espazos naturais

	(SRPAG)	Solo rústico de especial protección agropecuaria
	(SRPF)	Solo rústico de especial protección forestal
	(SRPI)	Solo rústico de especial protección de infraestruturas
	(SRPA)	Solo rústico de especial protección de augas
	(SRPP)	Solo rústico de especial protección do patrimonio
	(SRPC)	Solo rústico de especial protección costas

TIPOS DE NÚCLEO

	Núcleo Rural Histórico Tradicional
	Núcleo Rural Común
	Núcleo Complejo

AFECCIONES SECTORIAIS

	Cota
	Aliñación non consolidada
	Recuamento
	Tramo urbano
	Espazos naturais
	Zona de policía
	Fito da Ribeira do mar. Deslinde.
	Fito do DPMT. Deslinde.
	Servidume: 100m.

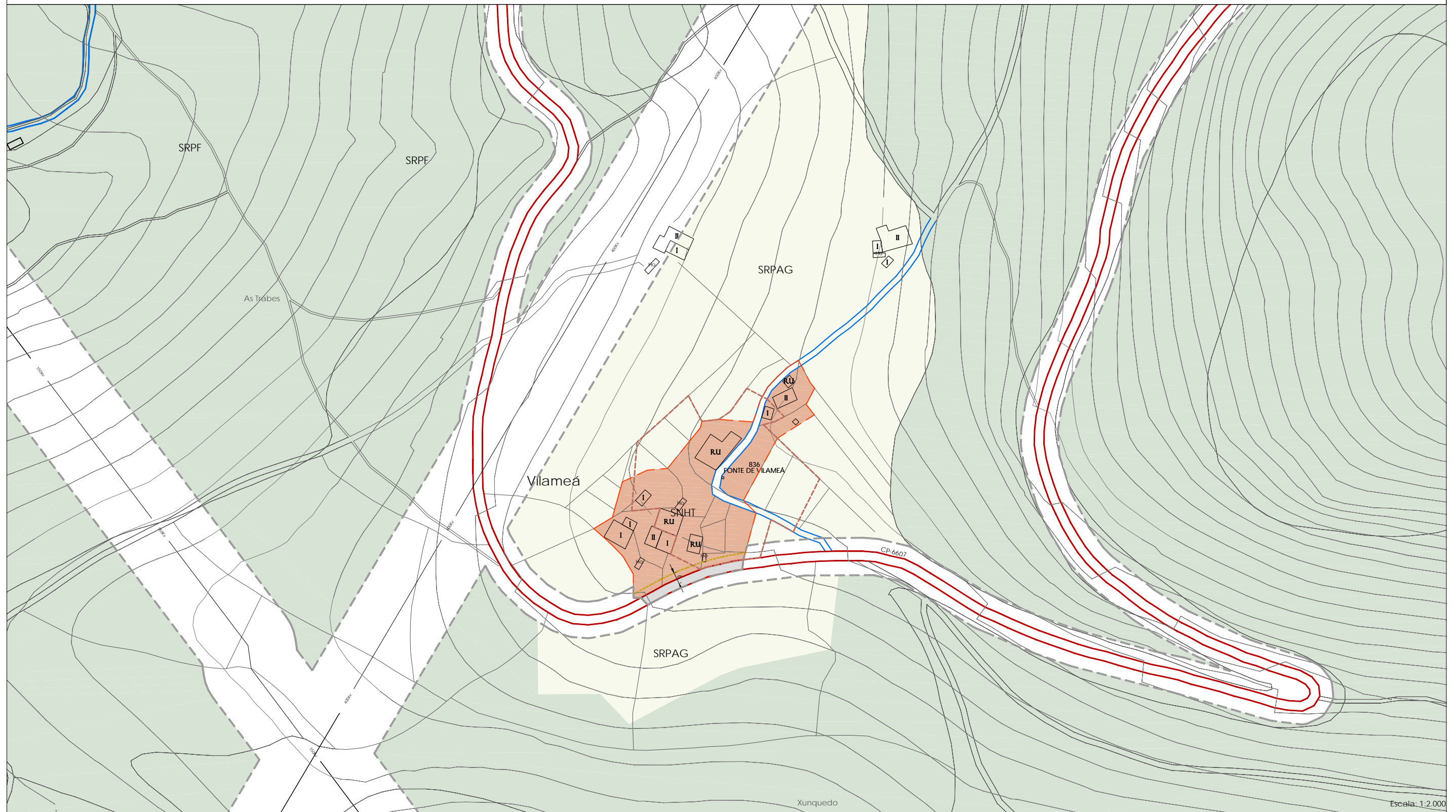
PLAN DE ORDENACIÓN DO LITORAL

	Sistema Xeral Portuario
	Sistema Xeral Dominio Público Marítimo Terrestre
	Protección Sectorial P.E. Viveiro
	Protección intermareal
	Protección costeira
	Mellora paisaxística
	Corredores ecolóxicos

PROTECCIONES

PATRIMONIO CULTURAL	
100	Nº catálogo
ÁREAS DE PROTECCIÓN	
	Patrimonio Arquitectónico
	Patrimonio Etnográfico
	Xacemento Arqueolóxico
	Sitio natural
	Lugar de interese etnográfico
ÁREAS DE RESPETO	
	Área de respeto

Escala: 1:2.000



Escala: 1:2.000

LEENDA CARTOGRÁFICA

	125	Curvas de nivel, cota		LU-540	Estrada autonómica primaria básica
	+ 1020.20	Punto acotado, cota		LU-161	Estrada autonómica secundaria
		Rios e regueiros		CP-6607	Estrada Provincial
		Regos e canles			Estrada Municipal
		Peche			Camiños
		Muro			Devasas
		Cultivo			Via do ferrocarril
	-220 kv.-	Liña eléctrica			

DOTACIONES E EQUIPAMENTOS

	Dotacións		Solo dotacional		Espazos libres
100	Nº catálogo	C	Camping		
E	Educativo/Docente	H	Hoteleiro		
S	Sanitario/Asistencial	SP	Servizos Públicos		
SC	Social/Cultural	P	Aparcadoiros		
D	Deportivo	I	Infraestructuras e Servizos		
R	Relixioso	CE	Cemiterio		
A	Administrativo	EL	Espazos libres		
CM	Comercial	O	Ocio		

CLASIFICACIÓN DO SOLO

	(SU)	Solo Urbano
	(SURB)	Solo Urbanizable
	(SNHT)	Solo de Núcleo Rural Histórico Tradicional
	(SNC)	Solo de Núcleo Rural Común
	(SRPEN)	Solo rústico de especial protección dos espacios naturais

	(SRPAG)	Solo rústico de especial protección agropecuaria
	(SRPF)	Solo rústico de especial protección forestal
	(SRPI)	Solo rústico de especial protección de infraestructuras
	(SRPA)	Solo rústico de especial protección de augas
	(SRPP)	Solo rústico de especial protección do patrimonio
	(SRPC)	Solo rústico de especial protección costas

TIPOS DE NÚCLEO

	Núcleo Rural Histórico Tradicional
	Núcleo Rural Común
	Núcleo Complejo

AFECCIONS SECTORIAIS

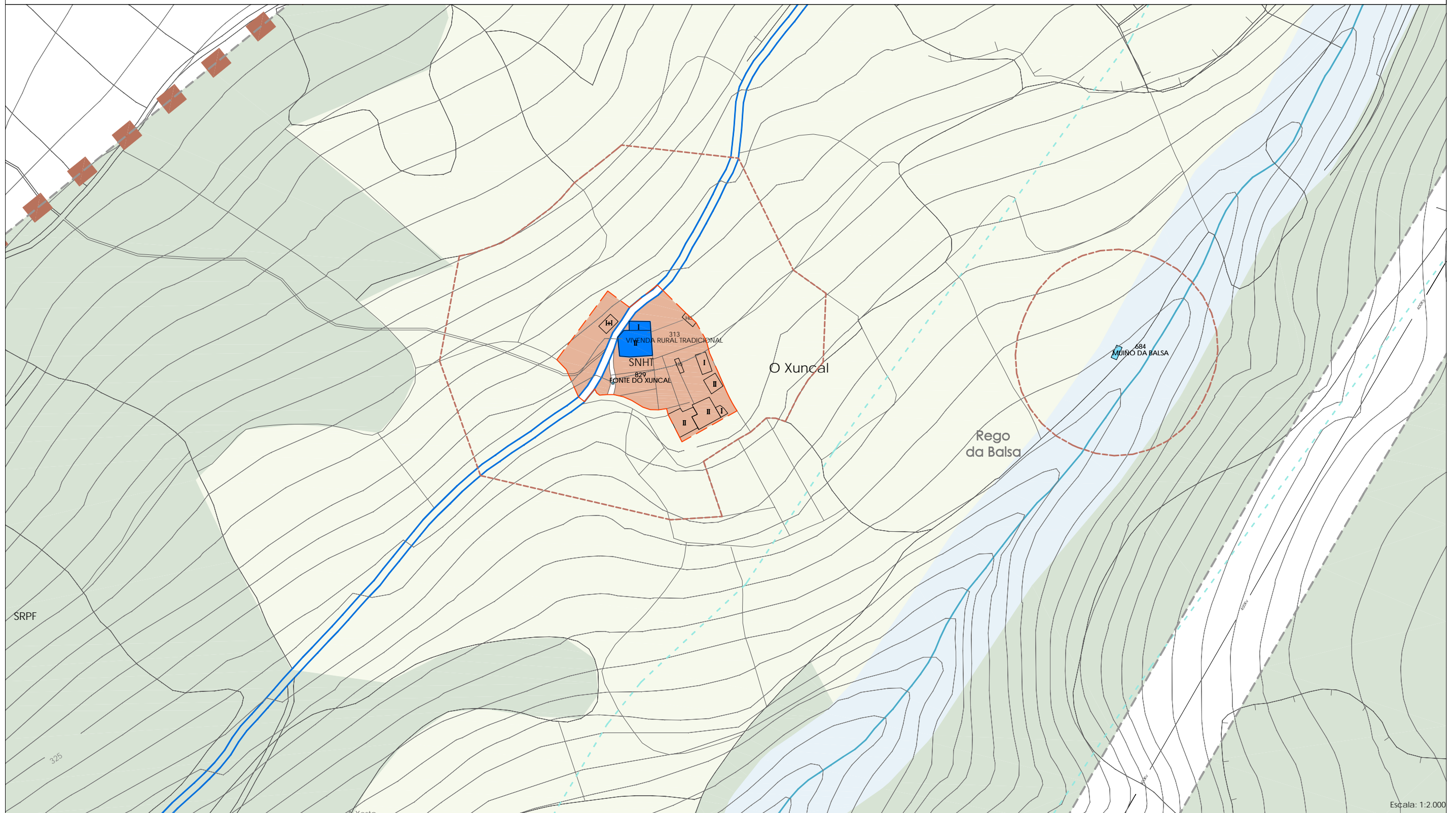
	Cota
	Aliñación non consolidada
	Recuamento
	Tramo urbano
	Espazos naturais
	Zona de policía
	58 Fito da Ribeira do mar. Deslinde.
	58 Fito do DPMT. Deslinde.
	Servidume: 100m.

PLAN DE ORDENACIÓN DO LITORAL

	Sistema Xeral Portuario
	Sistema Xeral Dominio Público Marítimo Terrestre
	Protección intermareal
	Protección costeira
	Mellora paisaxística
	Corredores ecolóxicos

PROTECCIONS PATRIMONIO CULTURAL

100	Nº catálogo
	Patrimonio Arquitectónico
	Patrimonio Etnográfico
	Xacemento Arqueolóxico
	Sitio natural
	Lugar de interese etnográfico
	ÁREAS DE RESPETO
	Área de respeto



Escala: 1:2.000

LEENDA CARTOGRÁFICA

	125 Curvas de nivel, cota		LU-540 Estrada autonómica primaria básica
	+ 1020.20 Punto acotado, cota		LU-161 Estrada autonómica secundaria
	Rios e regueiros		CP-6607 Estrada Provincial
	Regos e canles		Estrada Municipal
	Peches		Camiños
	Muro		Devasas
	Cultivo		Via do ferrocarril
	Liña eléctrica		

DOTACIONES E EQUIPAMENTOS

	Dotacións		Solo dotacional		Espazos libres
100	Nº catálogo	C	Camping		
E	Educativo/Docente	H	Hoteleiro		
S	Sanitario/Asistencial	SP	Servizos Públicos		
SC	Social/Cultural	P	Aparcadoiros		
D	Deportivo	I	Infraestruturas e Servizos		
R	Relixioso	CE	Cemiterio		
A	Administrativo	EL	Espazos libres		
CM	Comercial	O	Ocio		

CLASIFICACIÓN DO SOLO

	(SU) Solo Urbano
	(SURB) Solo Urbanizable
	(SNHT) Solo de Núcleo Rural Histórico Tradicional
	(SNC) Solo de Núcleo Rural Común
	(SRPEN) Solo rústico de especial protección dos espazos naturais

	(SRPAG) Solo rústico de especial protección agropecuaria
	(SRPF) Solo rústico de especial protección forestal
	(SRPI) Solo rústico de especial protección de infraestruturas
	(SRPA) Solo rústico de especial protección de augas
	(SRPP) Solo rústico de especial protección do patrimonio
	(SRPC) Solo rústico de especial protección costas

TIPOS DE NÚCLEO

	Núcleo Rural Histórico Tradicional
	Núcleo Rural Común
	Núcleo Complejo

AFECCIONS SECTORIAIS

	Cota
	Aliñación non consolidada
	Recuamento
	Tramo urbano
	Espazos naturais
	Zona de policía
	58 Fito da Ribeira do mar. Deslinda.
	58 Fito do DPMT. Deslinda.
	Servidume: 100m.

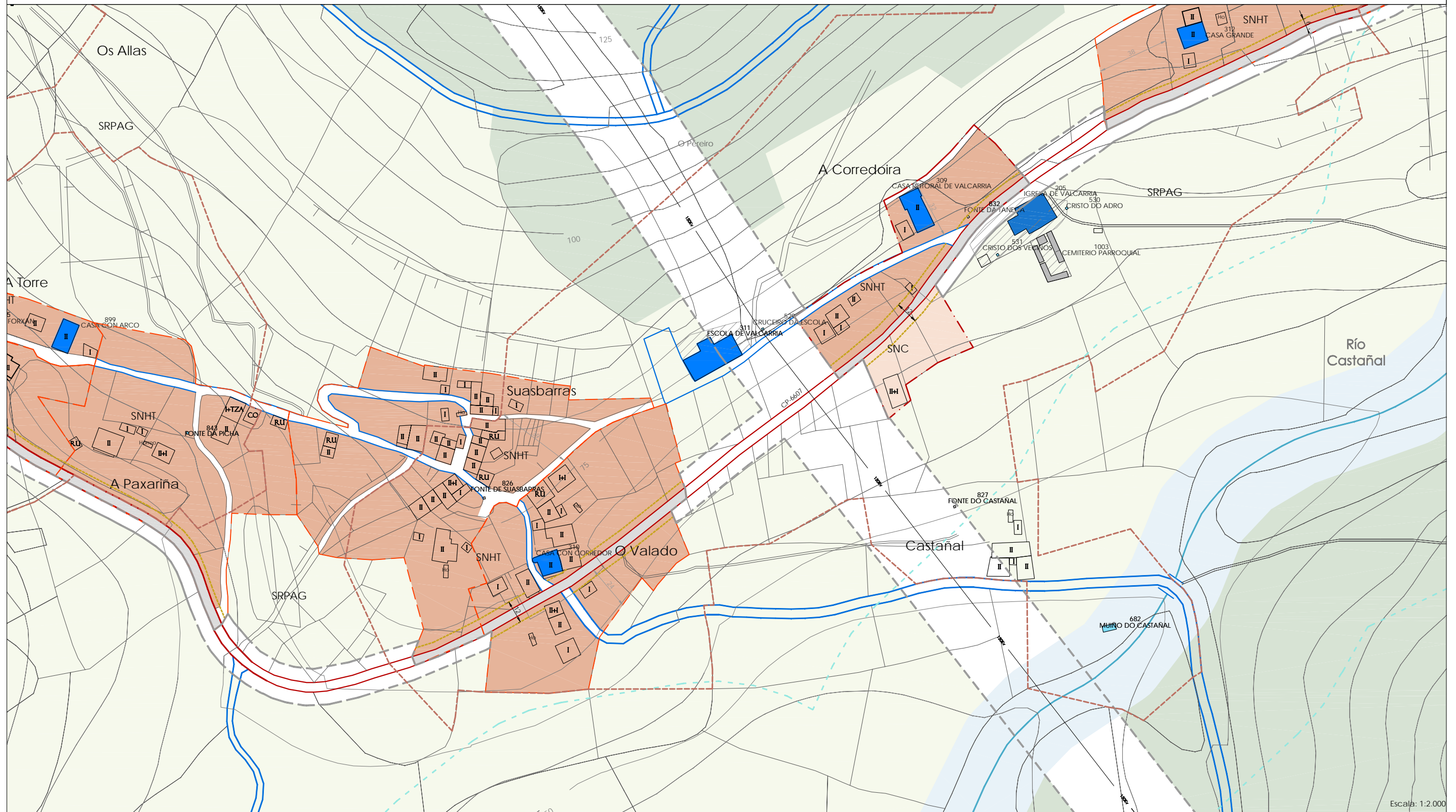
PLAN DE ORDENACIÓN DO LITORAL

	Sistema Xeral Portuario
	Sistema Xeral Dominio Público Marítimo Terrestre
	Proxecto Sectorial P.E. Viveiro
	Protección intermareal
	Protección costeira
	Mellora paisaxística
	Corredores ecolóxicos

PROTECCIONS PATRIMONIO CULTURAL

100	Nº catálogo
	Patrimonio Arquitectónico
	Patrimonio Etnográfico
	Xacemento Arqueolóxico
	Sitio natural
	Lugar de interese etnográfico
	Áreas de respeto

189-A CORREDOIRA, 199- SÚASBARRAS, 201-O VALADO (SANTO ESTEVO DE VALCARRÍA)



Escala: 1:2.000

LEENDA CARTOGRÁFICA

- 125 Curvas de nivel, cota
- 1020.20 Punto acotado, cota
- Rios e regueiros
- Regos e canles
- Peche
- Muro
- Cultivo
- 220 kv. Liña eléctrica
- LU-540 Estrada autonómica primaria básica
- LU-161 Estrada autonómica secundaria
- CP-6607 Estrada Provincial
- Estrada Municipal
- Camiños
- Devasas
- Via do ferrocarril

DOTACIONES E EQUIPAMENTOS

- Dotacións
- 100 N° catálogo
- E Educativo/Docente
- S Sanitario/Asistencial
- SC Social/Cultural
- D Deportivo
- R Religioso
- A Administrativo
- CM Comercial
- Solo dotacional
- C Camping
- H Hoteleiro
- SP Servizos Públicos
- P Aparcadoiros
- I Infraestruturas e Servizos
- CE Cemiterio
- EL Espazos libres
- O Ocio
- Espazos libres

CLASIFICACIÓN DO SOLO

- (SU) Solo Urbano
- (SURB) Solo Urbanizable
- (SNHT) Solo de Núcleo Rural Histórico Tradicional
- (SNC) Solo de Núcleo Rural Común
- (SRPEN) Solo rústico de especial protección dos espazos naturais
- (SRPAG) Solo rústico de especial protección agropecuaria
- (SRPF) Solo rústico de especial protección forestal
- (SRPI) Solo rústico de especial protección de infraestruturas
- (SRPA) Solo rústico de especial protección de augas
- (SRPP) Solo rústico de especial protección do patrimonio
- (SRPC) Solo rústico de especial protección costas

TIPOS DE NÚCLEO

- Núcleo Rural Histórico Tradicional
- Núcleo Rural Común
- Núcleo Complejo

AFECCIONS SECTORIAIS

- Cota
- Aliñación non consolidada
- Recuamento
- Tramo urbano
- Espazos naturais
- Zona de policía
- 58 Fito da Ribeira do mar. Deslinde.
- 58 Fito do DPMT. Deslinde.
- Servidume: 100m.

PLAN DE ORDENACIÓN DO LITORAL

- Sistema Xeral Portuario
- Sistema Xeral Dominio Público Marítimo Terrestre
- Protección intermareal
- Protección costeira
- Mellora paisaxística
- Corredores ecolóxicos

PROTECCIONS PATRIMONIO CULTURAL

- 100 N° catálogo
- ÁREAS DE PROTECCIÓN
- Patrimonio Arquitectónico
- Patrimonio Etnográfico
- Xacemento Arqueolóxico
- Sitio natural
- Lugar de interese etnográfico
- ÁREAS DE RESPETO
- Área de respeto